


GABINETE TECNICO TOPOGRAFICO, S.L.

WWW.GTTTOPOGRAFIA.COM

Ribera de Axpe N° 28 Dpto. 14 (48950) ERANDIO

Tfno. : 944803205 Email: Administracion@gtttopografia.com





GABINETE TECNICO TOPOGRAFICO, S.L.

WWW.GTTTOPOGRAFIA.COM

Ribera de Axpe N° 28 Dpto. 14 (48950) ERANDIO

Tfno. : 944803205 Email: Administracion@gtttopografia.com

ÍNDICE

PRESENTACIÓN DE LA EMPRESA

- Breve historial
- Datos varios
 - Oficinas
 - Objeto social

RELACIÓN DE MEDIOS

- Material topográfico
- Equipo informático
- Programas informáticos


OBRAS MÁS REPRESENTATIVAS

- Carreteras
- Obras ferroviarias
- Topografía industrial
- Batimetría
- Control de presas
- Canteras
- Levantamientos taquimétricos
- Catastros
- Trabajos singulares
- Topografía obra civil
- Conducciones líneas eléctricas
- Saneamientos
- Conducciones de gas, petróleo y derivados
- Conducciones de agua

CLIENTES MÁS SIGNIFICATIVOS

SISTEMAS DE CALIDAD





GABINETE TECNICO TOPOGRAFICO, S.L.

WWW.GTTTOPOGRAFIA.COM

Ribera de Axpe N° 28 Dpto. 14 (48950) ERANDIO


Tfno. : 944803205 Email: Administracion@gtttopografia.com

PRESENTACIÓN DE LA EMPRESA

BREVE HISTORIA DE LA SOCIEDAD

El GABINETE TÉCNICO TOPOGRÁFICO, S.L., es una empresa de servicios que nace en 1.988 como respuesta de un grupo de profesionales y técnicos del citado campo a una necesidad palpable y creciente por unos servicios especializados en el campo de la Topografía.





GABINETE TECNICO TOPOGRAFICO, S.L.

WWW.GTTTOPOGRAFIA.COM

Ribera de Axpe N° 28 Dpto. 14 (48950) ERANDIO

Tfno. : 944803205 Email: Administracion@gtttopografia.com

G.T.T.- EXPOSICIÓN DE LA EMPRESA

G.T.T.- DATOS DE LA SOCIEDAD

- Nombre: **GABINETE TÉCNICO TOPOGRÁFICO, S.L.**

- Oficina Central: C/Ribera de Axpe, nº 28 Dpto 14

48950 Erandio (Vizcaya)


Teléfono: 944803205

Correo Electrónico: ofitec@gtttopografia.com

administracion@gtttopografia.com

- Objeto social: Todos los trabajos relacionados con la topografía (topografía de montajes, obra civil, batimetría, cartografía, etc.).





GABINETE TECNICO TOPOGRAFICO, S.L.

WWW.GTTTOPOGRAFIA.COM

Ribera de Axpe N° 28 Dpto. 14 (48950) ERANDIO


Tfno. : 944803205 Email: Administracion@gtttopografia.com

RELACIÓN DE MEDIOS MATERIALES

RELACIÓN DE MATERIAL TOPOGRÁFICO EXISTENTE

- **2 Estaciones totales GTS-3B** apreciación 5 segundos con todo su equipo
- **3 Estaciones totales GTS-226** con todo su equipo
- **Nivel óptico de precisión TSE-1** apreciación en décimas con mira invar.
- **4 Niveles ópticos ATF-4** con miras de doble milímetros metálicas.
- Equipo de poligonación (Bases de lectura, bases de puntería, radioteléfonos, etc.).
- **2 Estaciones GTS-512E** apreciación 2 segundos con todo su equipo de prismas trípodes y baterías.
- **2 Estación GTS-6003** de lectura sin prisma, con todo su equipo de trípode y baterías.
- **2 Estaciones GTS-720** con WINDOWS CE de lectura sin prisma, con todo su equipo de trípode y baterías.
- **1 Equipo de G.P.S.**
- **2 Estaciones GPT-3007**, con todo su equipo de trípode y baterías.





GABINETE TECNICO TOPOGRAFICO, S.L.

WWW.GTTTOPOGRAFIA.COM

Ribera de Axpe N° 28 Dpto. 14 (48950) ERANDIO


Tfno. : 944803205 Email: Administracion@gtttopografia.com

- **1 Estación Leica TC-1700**, con todo su equipo de trípode y baterías.
- **1 Estación Leica TCRA 703**, con todo su equipo de trípode y baterías.
- **1 Estación Leica TCRM 1205 R100**, con todo su equipo de trípode y baterías.
- **1 Estación Leica TCRM 1205 R300**, con todo su equipo de trípode y baterías.
- Cuatro vehículos.

EQUIPO INFORMATICO

- 8 Ordenadores fijos
- 4 ordenadores portátiles
- 5 Impresoras chorro de tinta y láser.
- Plotter HEWLETT PACKARD 1050





GABINETE TECNICO TOPOGRAFICO, S.L.

WWW.GTTTOPOGRAFIA.COM


Ribera de Axpe N° 28 Dpto. 14 (48950) ERANDIO

Tfno. : 944803205 Email: Administracion@gtttopografia.com

PROGRAMAS INFORMATICOS

- Programa **AUTOCAD MAP**.
- Programa **TOPACK** (cálculos topográficos).
- Programa **TCP MODELO DIGITAL DEL TERRENO**, (Programa topográfico para el dibujo en 3D).
- Programa **TCP Túnel**
- **MICROSOFT WORD**
- **MICROSOFT EXCEL**
- **ADOBE PHOTOSHOP**





GABINETE TECNICO TOPOGRAFICO, S.L.

WWW.GTTTOPOGRAFIA.COM

Ribera de Axpe N° 28 Dpto. 14 (48950) ERANDIO


Tfno. : 944803205 Email: Administracion@gtttopografia.com

OBRAS MÁS REPRESENTATIVAS

CARRETERAS

- Carretera en La Rioja - Samaniego – La Guardia.
- Acondicionamiento y nuevos carriles en Cruces.
- Circunvalación de Nanclares de Oca.
- Taquimétrico Iruzubieta - Trabakua.
- Carretera Urbanización de La Bilbaína (21 Km.).
- Urbanización Parque Tecnológico.
- Estudio Paseos en el Parque Botánico de la Universidad de Leioa.
- Replanteos y cubicaciones en la carretera de Muskiz - Sopuerta.
- Taquimétricos de la Variante Este de Bilbao.
- Variante de Lanestosa.
- Carretera en San Miguel de Basauri.
- Control carretera San Fuentes – La Cuesta.
- Carretera Mañaria – Durango.
- Carretera Fruniz – Alto de Morga.
- Control carretera Sopelana – Barrika.





GABINETE TECNICO TOPOGRAFICO, S.L.


WWW.GTTTOPOGRAFIA.COM

Ribera de Axpe N° 28 Dpto. 14 (48950) ERANDIO

Tfno. : 944803205 Email: Administracion@gtttopografia.com

- Carretera Somorrostro – Galdames.
- Autopista A-1 Vitoria-Gasteiz / Eibar. Tramo: Eibar-Bergara (Norte)
- Autopista A-1 Vitoria-Gasteiz / Eibar. Tramo: Bergara Sur - Bergara Norte.
- Corredor del Cadagua : Tramo Castrejana.
- Corredor del Cadagua. Tramo: Cadagua – Solución Sur.
- Variante de Ibarsusi – La Herradura
- Enlace de Ibarrecolanda y conexión con la variante baja de Deusto.
- Remodelación del intercambiador de Cruces.
- Ensanche y mejora de la carretera N-121 a Irún, desde la glorieta de Laskuain (Behobia) hasta Endarlatsa.
- Asistencia Técnica a la dirección de obra de la variante GI-131 entre Amara (San Sebastián) y Martutene.





GABINETE TECNICO TOPOGRAFICO, S.L.

WWW.GTTTOPOGRAFIA.COM


Ribera de Axpe N° 28 Dpto. 14 (48950) ERANDIO

Tfno. : 944803205 Email: Administracion@gtttopografia.com

OBRAS FERROVIARIAS

- Asistencia Técnica al túnel de Euskotren en Itziar (Donosti).
- Asistencia Técnica a diferentes tramos del Metropolitano de Bilbao (11 años):
 - Tramo Ripa-Olaveaga
 - Tramo Olaveaga-Casco Viejo
 - Subfluvial de Deusto
 - Tramo Elorrieta-Ansio
 - Tramo Ansio-San Vicente
- Soterramiento Durango: Tramo Iurreta-Durango
- Proyecto de Construcción de la Variante ferroviaria de Aia- Orio (Guipúzcoa), (Viaducto, túnel, montaje y nivelación de vía, nueva estación).
- Asistencia técnica a las obras del tramo Antzuola-Ezkio/Itxaso de la nueva red ferroviaria del País Vasco





GABINETE TECNICO TOPOGRAFICO, S.L.

WWW.GTTTOPOGRAFIA.COM

Ribera de Axpe N° 28 Dpto. 14 (48950) ERANDIO

Tfno. : 944803205 Email: Administracion@gtttopografia.com

TOPOGRAFIA INDUSTRIAL

TUBOS REUNIDOS

- Control dimensional de puente grúa

BAHÍA DE BIZKAIA

- Colocación de turbina


CENTRAL DE CICLO COMBINADO DE BOROA

- Asistencia Técnica

ALTOS HORNOS DE VIZCAYA

- Tren de laminación (mesa acabadoras y bobinadoras).
- Control dimensional de puentes grúa.
- Alineaciones y replanteos en estufas de calor y horno alto.





GABINETE TECNICO TOPOGRAFICO, S.L.

WWW.GTTTOPOGRAFIA.COM

Ribera de Axpe N° 28 Dpto. 14 (48950) ERANDIO

Tfno. : 944803205 Email: Administracion@gtttopografia.com

NERVACERO

- Alineaciones en el tren de trefilado.
- Alineaciones y colocación de anclajes de nuevos pabellones.
- Control dimensional de puentes grúa.

CEMENTOS REZOLA

- Replanteos de hornos de sinterización y rodillos de Klinker

INCINERADORA

- Asistencia técnica en la Incineradora (Zabalgardi)


FERIA DE MUESTRAS

- Asistencia técnica en la Feria de Muestras de Bilbao (BEC)

PALACIO DE EUSKALDUNA

- Asistencia técnica al Palacio de Euskalduna





GABINETE TECNICO TOPOGRAFICO, S.L.

WWW.GTTTOPOGRAFIA.COM

Ribera de Axpe N° 28 Dpto. 14 (48950) ERANDIO

Tfno. : 944803205 Email: Administracion@gtttopografia.com

ASTILLEROS ESPAÑOLES

- Control dimensional de los diferentes bloques de buques.
- Replanteos, alineaciones y ejes en gradas para la futura construcción de búques.
- Control dimensional del buque.


PETRONOR

- Control de nivelaciones de tanques de crudo.
- Replanteos de las conducciones, tuberías y pipe-lines de la totalidad de las instalaciones de Petronor.
- Control de atraques en el superpuerto.

TÉRMICA DE GUARDO

- Alineación y nivelación de la turbina.
- Replanteos y alineaciones precipitadores electrostáticos y calderas y diferentes módulos de la central.





GABINETE TECNICO TOPOGRAFICO, S.L.

WWW.GTTTOPOGRAFIA.COM

Ribera de Axpe N° 28 Dpto. 14 (48950) ERANDIO

Tfno. : 944803205 Email: Administracion@gtttopografia.com

CENTRAL DE LEMONIZ

- Montaje de las turbinas.
- Montaje de la grúa polar.
- Montaje de los tres generadores y reactor.
- Diversos trabajos en la totalidad de la obra.

SIDENOR (REINOSA)

- Colocación de anclajes en nuevo pabellón para futuras instalaciones.


FÁBRICA CEMENTOS LEMONA

- Replanteo y alineaciones para colocación de diferentes equipos
- Control dimensional de horno.
- Control dimensional de puente grúa.

MUSEO GUGGENHEIM

- Replanteo de pilotes.





GABINETE TECNICO TOPOGRAFICO, S.L.

WWW.GTTTOPOGRAFIA.COM

Ribera de Axpe N° 28 Dpto. 14 (48950) ERANDIO

Tfno. : 944803205 Email: Administracion@gtttopografia.com


BATIMETRÍA

- Batimetría en la Ría para pasos del Metro.
- Batimetría de la Playa de Arrigúnaga.
- Batimetría de la Playa de Ogella.
- Batimetría del futuro Puerto Deportivo de Getxo.
- Batimetría de la ensenada de Lemoniz.
- Batimetría en Lekeitio.
- Batimetría de Dársena de la Benedicta.
- Batimetría de la Ría de Orio.
- Batimetría del Nervión.
- Batimetría Puerto Deportivo de Santutzi.

CONTROL DE PRESAS

- Control de la presa de La Bilbaina





GABINETE TECNICO TOPOGRAFICO, S.L.

WWW.GTTTOPOGRAFIA.COM

Ribera de Axpe N° 28 Dpto. 14 (48950) ERANDIO


Tfno. : 944803205 Email: Administracion@gtttopografia.com

CANTERAS

- Seguimientos y confección de plan de labores de las canteras de:

- Monte Murgía
- Apario
- Carranza (Ventalaperra)
- Galdames
- Muñorrodero
- Nafarrondo
- Errigoitia
- Aveleta
- Zubiondo





GABINETE TECNICO TOPOGRAFICO, S.L.

WWW.GTTTOPOGRAFIA.COM

Ribera de Axpe N° 28 Dpto. 14 (48950) ERANDIO

Tfno. : 944803205 Email: Administracion@gtttopografia.com


LEVANTAMIENTOS TAQUIMETRICOS

- Deslinde y taquimétrico Parque Tecnológico (300 Has.).
- Taquimétricos de Las Arenas, Santurce, Amorebieta, Galdakao, Llodio, Markina, Ondarroa, Lekeitio, Plencia, Gorniz, Gernika, Durango, Somorrostro, Arrigorriaga, Etxebarri, Villaro, Balmaseda.
- Taquimétrico futuro Jardín Botánico.
- Taquimétrico margen derecha e izquierda FFCC. Metropolitano de Bilbao.
- Amojonamiento y deslinde Parque Natural de la Arboleda.
- Levantamientos y mediciones de masas forestales en diversos Municipios de la Comunidad Autónoma, con más de 100.000 Has en su totalidad, etc.
- Levantamiento Parque Tecnológico en su situación final.
- Taquimétrico campo de golf de La Bilbaina

CATASTROS

- El 60% de los Pueblos de Vizcaya.





GABINETE TECNICO TOPOGRAFICO, S.L.

WWW.GTTTOPOGRAFIA.COM

Ribera de Axpe N° 28 Dpto. 14 (48950) ERANDIO

Tfno. : 944803205 Email: Administracion@gtttopografia.com

TRABAJOS SINGULARES

- Medición de las Cuevas Prehistóricas

Cueva de Santimamiñe

Cueva de Venta-laperra

Cueva de Arenaza

Cueva de Pozalagua

- Alzados, perfiles y plantas de diferentes edificios: Aznar (Getxo), Hotel Excélsior (Bilbao), Iglesia de Zeanuri, Hospital de Basurto, Palacio de la Diputación, etc.

- Planos topográficos de diferentes minas en Galdames (Vizcaya)

TOPOGRAFIA OBRA CIVIL


- Central Nuclear de Lemoniz.

- Central Térmica de Guardo.

- Petronor.

- Cementos Lemona.





GABINETE TECNICO TOPOGRAFICO, S.L.


WWW.GTTTOPOGRAFIA.COM

Ribera de Axpe N° 28 Dpto. 14 (48950) ERANDIO

Tfno. : 944803205 Email: Administracion@gtttopografia.com

- Forjas y Aceros de Reinosa.
- Museo Guggenheim.
- Metropolitano de Bilbao.
- Urbanización el Abanico de Plencia.
- Urbanización "La Bilbaína" en Laukariz.
- Urbanización Arenal D'en Castell en Menorca.
- Urbanización de Zubieta (Amorebieta).
- Urbanización en Peñíscola.
- Central Comercial Bilbondo.
- Parque Tecnológico.
- Polígono Industrial de Iciar.
- Polígono Industrial de Igorre.
- Universidad de Leioa.





GABINETE TECNICO TOPOGRAFICO, S.L.

WWW.GTTTOPOGRAFIA.COM

Ribera de Axpe N° 28 Dpto. 14 (48950) ERANDIO

Tfno. : 944803205 Email: Administracion@gtttopografia.com


CONDUCCIONES LÍNEAS ELÉCTRICAS

- Línea Eléctrica Abidjan - Abobo - Abidjan (Costa Marfil).
- Línea Eléctrica Soto Ribera - Cangas de Onís (Asturias).
- Línea Eléctrica Olmedilla - Rocamora (Cuenca).
- Línea Eléctrica Ciudad Real - Labastida - Alfaro (Rioja).
- Línea Eléctrica en Guardo (Palencia).

SANEAMIENTOS

- Gatika.
- Ea.
- Ispazter.
- Markina.
- Ibarri.
- Matxikas.
- Bedia - Igorre - Amorebieta - Durango.
- Orozko.
- Morga – Larrabetzu.
- Berriatua





GABINETE TECNICO TOPOGRAFICO, S.L.

WWW.GTTTOPOGRAFIA.COM

Ribera de Axpe N° 28 Dpto. 14 (48950) ERANDIO

Tfno. : 944803205 Email: Administracion@gtttopografia.com

CONDUCCIONES DE GAS, PETRÓLEO Y DERIVADOS


- Conducción gas de Bilbao (Ayuntamiento Basurto)
- Etilenoducto Tarragona - Martorell.
- Gasoducto Bilbao - Valladolid.
- Gasoducto Petronor - Puerto.

CONDUCCIONES DE AGUA

- Canal de Anzánigo (Huesca).
- Estudio de la Regata Matxaria.
- Estudio del Río de Éibar (Deba) y Saneamiento.
- Estudios Hidrológicos de los Ríos Zadorra, Urumea, Artibay, Lea, Oria, Bayas y Nervión.
- Traída de aguas del Valle de Ayala.
- Proyecto de las conducciones desde las captaciones de Oiz a la balsa de Gambe para abastecimiento de Busturialdea.
- Proyecto de las conducciones de captaciones desde la balsa de Gambe hasta la Etap de Burgoa.

Y un número muy elevado de trabajos muy pequeños que no es preciso enumerar.





GABINETE TECNICO TOPOGRAFICO, S.L.

WWW.GTTTOPOGRAFIA.COM


Ribera de Axpe N° 28 Dpto. 14 (48950) ERANDIO

Tfno. : 944803205 Email: Administracion@gtttopografia.com

CLIENTES MÁS SIGNIFICATIVOS

- SENER INGENIERÍA Y SISTEMAS, S.A.
- ARCANOR, S.A.
- PARQUE TECNOLÓGICO DE ZAMUDIO
- IDOM, S.A.
- DIPUTACIÓN FORAL DE VIZCAYA
- TEIC, S.A.
- EPTISA Cinsa INGENIERÍA Y CALIDAD, S.A.
- INGENIERÍA IZARVI, S.L.
- COMUNIDAD DE PROPIETARIOS MONTE BERRIAGA
- A.R. 62 ARQUITECTURÍA, S.L.
- N.I.P., S.A.
- CLUB DE CAMPO LA BILBAÍNA
- PROGESINSA
- IBERCOBRE
- CANTERA NAFARRONDO
- INMOGROUP, S.A.





GABINETE TECNICO TOPOGRAFICO, S.L.


WWW.GTTTOPOGRAFIA.COM

Ribera de Axpe N° 28 Dpto. 14 (48950) ERANDIO

Tfno. : 944803205 Email: Administracion@gtttopografia.com

- EROSKI, S.COOP.
- AZPIEGITURA, S.A.
- PETRONOR, S.A.
- RENFE
- SAITEC, S.A.
- IMEBISA
- LANTEC, ESTUDIOS Y PROYECTOS, S.L.
- ASTILLEROS ESPAÑOLES
- CIMENTACIONES ABANDO, S.A.
- GOBIERNO VASCO
- VICINAY, S.A.
- ASTEC
- SPRI
- EXCAVACIONES BARANDA, S.A.
- CANTERAS ZUBIONDO, S.L.
- C.G.S.





GABINETE TECNICO TOPOGRAFICO, S.L.


WWW.GTTTOPOGRAFIA.COM

Ribera de Axpe N° 28 Dpto. 14 (48950) ERANDIO

Tfno. : 944803205 Email: Administracion@gtttopografia.com

- GEOCONSULT, INGENIEROS CONSULTORES, S.A.
- VICONSA
- CALDENOR, S.L.
- NERVACERO, S.A.
- MONTAJES TECNIMAR, S.A.L.
- VIUDA DE SAINZ
- ACERALIA
- EXCAVACIONES FUNDI, S.L.
- DRAGADOS, S.A.
- EUSKALTEL, S.A.
- IBERDROLA
- FERROVIAL
- SIDENOR INDUSTRIAL, S.L.
- LAMINACIÓN VIZCAYA, S.A.
- O.H.L. (OBRASCOM HUARTE LAIN)
- BALZOLA, S.A.
- C.R.N. INGENIERÍA Y CONSULTORÍA





GABINETE TECNICO TOPOGRAFICO, S.L.


WWW.GTTTOPOGRAFIA.COM

Ribera de Axpe N° 28 Dpto. 14 (48950) ERANDIO

Tfno. : 944803205 Email: Administracion@gtttopografia.com

- ERAIMEN, S.L.
- GLOBAL STEEL WIRE, S.A.
- FULCRUM, S.A.
- BILBAO RÍA 2000, S.A.
- CONSTRUCCIONES SUKIA
- L.K.S.
- ATHOS INGENIEROS, S.L.
- DH4
- ONEKA
- ISOLUX INGENIERÍA, S.A.
- BYCAM, S.A.
- CONSTRUCCIONES URBELAN
- BIANSA
- SPRILUR, S.A.
- BIDEAK
- INGENIERÍA ARTAZA
- MEC, S.A.





GABINETE TECNICO TOPOGRAFICO, S.L.


WWW.GTTTOPOGRAFIA.COM

Ribera de Axpe N° 28 Dpto. 14 (48950) ERANDIO

Tfno. : 944803205 Email: Administracion@gtttopografia.com

- TECNALIA
- INFRACOMAN, S.A.
- VODAFONE
- MUSEO GUGGENHEIM
- AROS ESTUDIO DE ARQUITECTURA, S.A.
- BOGARD ESPAÑOLA
- NAVACEL
- KIMBERLY CLARK
- UMPRO 2000, S.L.
- PROINTEC
- COMPAÑÍA VIZCAÍNA DE ASFALTOS
- INGENOR
- TECOSAN
- CONSTRUCCIONES OLABARRI, S.L.
- NATURGAS
- GRIFOLS
- SAIATEK





GABINETE TECNICO TOPOGRAFICO, S.L.


WWW.GTTTOPOGRAFIA.COM

Ribera de Axpe N° 28 Dpto. 14 (48950) ERANDIO

Tfno. : 944803205 Email: Administracion@gtttopografia.com

- TUBOS REUNIDOS INDUSTRIAL, S.L.U.
- BABCOCK MONTAJES, S.A.
- C.R.S. INGENIERÍA Y CONSULTORIA, S.L.





GABINETE TECNICO TOPOGRAFICO, S.L.


WWW.GTTTOPOGRAFIA.COM

Ribera de Axpe N° 28 Dpto. 14 (48950) ERANDIO

Tfno. : 944803205 Email: Administracion@gtttopografia.com

SISTEMAS DE CALIDAD





GABINETE TECNICO TOPOGRAFICO, S.L.

WWW.GTTTOPOGRAFIA.COM

Ribera de Axpe N° 28 Dpto. 14 (48950) ERANDIO

Tfno. : 944803205 Email: Administracion@gtttopografia.com



Certificado ES02/1105

El sistema de gestión de

GABINETE TÉCNICO TOPOGRÁFICO, S.L. (GTT)

Ribera de Axpe, nº 28-Dpto. 14
48950 Erandio (Bizkaia)

ha sido evaluado y certificado en cuanto al cumplimiento de los requisitos de

ISO 9001:2008

Para las siguientes actividades

Topografía en general.

en/desde los siguientes emplazamientos

Ribera de Axpe, nº 28-Dpto. 14 - 48950 Erandio (Bizkaia)

Este certificado es válido desde
6 de noviembre de 2014 hasta 6 de noviembre de 2017.
Edición 6. Certificado con SGS desde noviembre de 2002.

Autorizado por

Dirección de Certificación

SGS ICS Ibérica, S.A. (Unipersonal) Systems & Services Certification
C/Trespaderne, 29. 28042 Madrid. España.
t 34 91 313 8115 f 34 91 313 8102 www.sgs.com

Página 1 de 1



Este documento se emite por SGS bajo sus condiciones generales de servicio, a las que se puede acceder en http://www.sgs.com/terms_and_conditions.htm. La responsabilidad de SGS queda limitada en los términos establecidos en las citadas condiciones generales que resultan de aplicación a la prestación de sus servicios. La autenticidad de este documento puede ser comprobada en <http://www.sgs.com/en/Our-Company/Certified-Clients-Directories/Certified-Clients-Directories.aspx>. El presente documento no podrá ser alterado ni modificado, ni en su contenido ni en su apariencia. En caso de modificación del mismo, SGS se reserva las acciones legales que estime oportunas para la defensa de sus legítimos intereses.

